

Legenda:

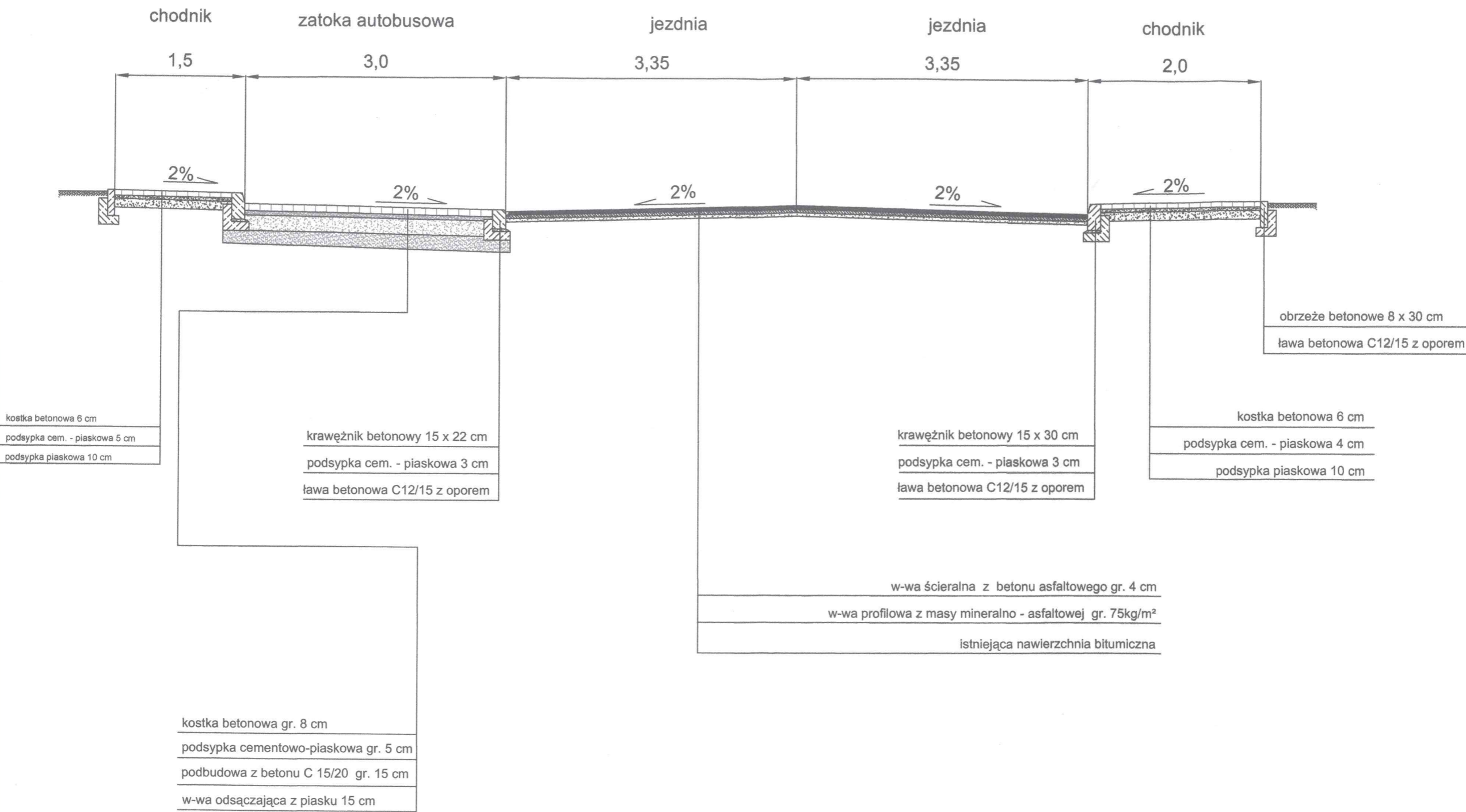
- proj. nawierzchnia jezdni
- proj. ścieżka rowerowa
- poszerzenie jezdni
- złotok autobusowa
- utwardzona skarpa
- nawierzchnia chodnika
- zjazdy z kostki betonowej
- krawężnik uliczny
- krawężnik wjazdowy
- obrzeże

ARKUSZ 1/3

- Plan zagospodarowania działki

Objekt	Drogi nr 181031C (ul. Ogródowa) i nr 181001C (ul. 20-go Stycznia) w Radziejowie.		
Adres			
Temat	Przebudowa dróg gminnych.		
Inwestor	Urząd Miasta Radziejów, ul. Kościuszki 20/22, 88-200 Radziejów		
Opracował	Andrzej Pawlak Nr ewid. KUP/BD/1894/01 UA-V-7343-6/87/BAWK	Podpis	Data 09.2009r.
Projektant	mgr inż. Mirosław Sempka Nr ewid. KUP/BD/2218/01 UAN-NB-6386-6/84/BAWK	Podpis	

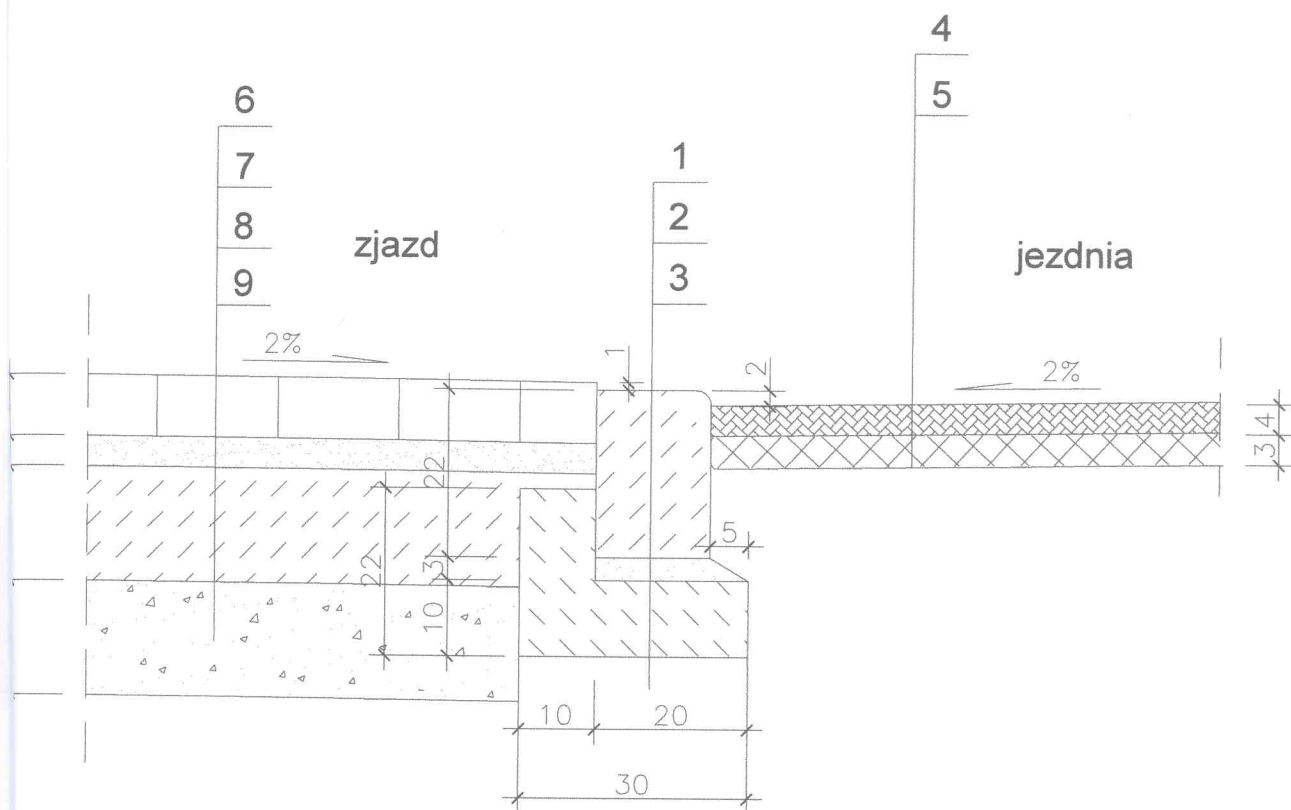
Przekrój I-I



Przekrój poprzeczny			
Obiekt	Drogi nr 181031C (ul. Ogrodowa) i nr 181001C		
Adres	(ul. 20-go Stycznia) w Radziejowie.		
Temat	Przebudowa dróg gminnych.		
Inwestor	Urząd Miasta Radziejów, ul. Kościuszki 20/22, 88-200 Radziejów		
Opracował	Andrzej Pawlak Nr ewid. KUP/BD/1894/01 UA-V-7343-5/97/94Wk	Podpis	Data 09.2009r.
Projektant	mgr inż. Mirosław Sempka Nr ewid. KUP/BD/2215/01 UAN-NB-8386-5/64/86Wk	Podpis	
Skala	1:50	Nr rys.	
			3

SZCZEGÓŁ KONSTRUKCYJNY

Skala 1:10
[cm]



1. KRAWĘŻNIK BETONOWY 15x22 cm
2. PODSYPKA CEMENTOWO - PIASKOWA
3. ŁAWA BETONOWA C12/15 Z OPOREM
4. W-WA ŚCIERALNA Z MASY BETONU ASFALTOWEGO
5. W-WA PROFILOWA Z MASY MINERALNO-BITUMICZNEJ
6. KOSTKA BETONOWA
7. PODSYPKA CEMENTOWO-PIASKOWA
8. WARSTWA CHUDEGO BETONU
9. WARSTWA ODSĄCZAJĄCA Z PIASKU

Szczegół konstrukcyjny krawężnika zjazdowego

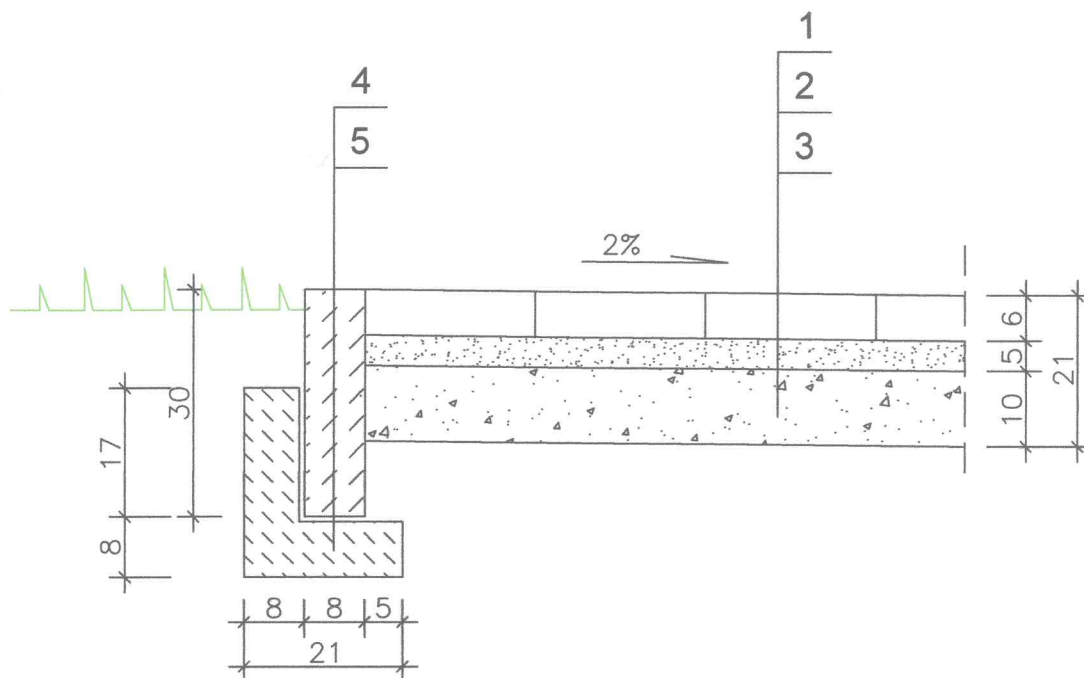
Obiekt Adres	Drogi gminne nr 181031C ul. Ogrodowa i nr 181001C ul. 20-go Stycznia w m. Radziejów.		
Temat	Przebudowa drogi gminnej.		
Inwestor	Urząd Miasta, ul. Kościuszki 20/22, 88-200 Radziejów.		
Opracował	Andrzej Pawlak Nr ewid. KUP/BD/1894/01 UA-V-7343-5/97/94Wk	Podpis	Data 09.2009 r.
Projektant	mgr inż. Mirosław Sempka Nr ewid. KUP/BD/2215/01 UAN-NB-8386-5/64/86Wk	Podpis	
Skala	1:10	Nr rys.	
		9	

SZCZEGÓŁ KONSTRUKCYJNY

Chodnik

Skala 1:10

[cm]



1. KOSTKA BETONOWA BRUKOWA
2. PODSYPKA CEMENTOWO - PIASKOWA
3. PODSYPKA PIASKOWA
4. OBRZEŻE BETONOWE 8x30cm
5. ŁAWA BETONOWA C12/15 Z OPOREM

Szczegół konstrukcyjny obrzeża			
Obiekt	Drogi gminne nr 181031C ul. Ogrodowa		
Adres	i nr 181001C ul. 20-go Stycznia w m. Radziejów.		
Temat	Przebudowa drogi gminnej.		
Inwestor	Urząd Miasta, ul. Kościuszki 20/22, 88-200 Radziejów.		
Opracował	Andrzej Pawlak Nr ewid. KUP/BD/1894/01 UA-V-7343-5/97/94Wk	Podpis	Data 09.2009 r.
Projektant	mgr inż. Mirosław Sempka Nr ewid. KUP/BD/2215/01 UAN-NB-8386-5/64/86Wk	Podpis	
Skala	1:10	Nr rys.	
			10